



Kontaktdaten

mooser ingenieure gmbh & co. kg
Hohe Buchleuthe 9a
87600 Kaufbeuren

Fon +49 (0) 8341 9021 - 0
Fax +49 (0) 8341 9021 - 22
info@mooser-ingenieure.de

Bewährte Qualität seit 22 Jahren

- Ein Büro stellt sich vor!



Unsere Leistungen



Verkehrsplanung und Straßenbau
Stadt- und Dorferneuerung
Freiraumgestaltung
Wasserversorgung
Wasserbau
Abwasserbeseitigung
Bauleitung und Abrechnung

Brückenbau und -sanierung
Erschließungsplanung
Vermessung und GIS
Beton- und Kanalsanierung
Hochwasserschutz
Abfallwirtschaft und Altlasten
SiGeKo

Unser Leistungsspektrum beinhaltet:

- Studien, Varianten- und Wirtschaftlichkeitsbetrachtungen
- Alle Leistungsphasen der HOAI von der Grundlagenermittlung über die Ausschreibung und Vergabewertung bis zur örtlichen Bauüberwachung mit Rechnungsprüfung und Oberbauleitung.
- Auch wird die Projektsteuerung von großen Bauvorhaben als eigenes Leistungsbild angeboten.

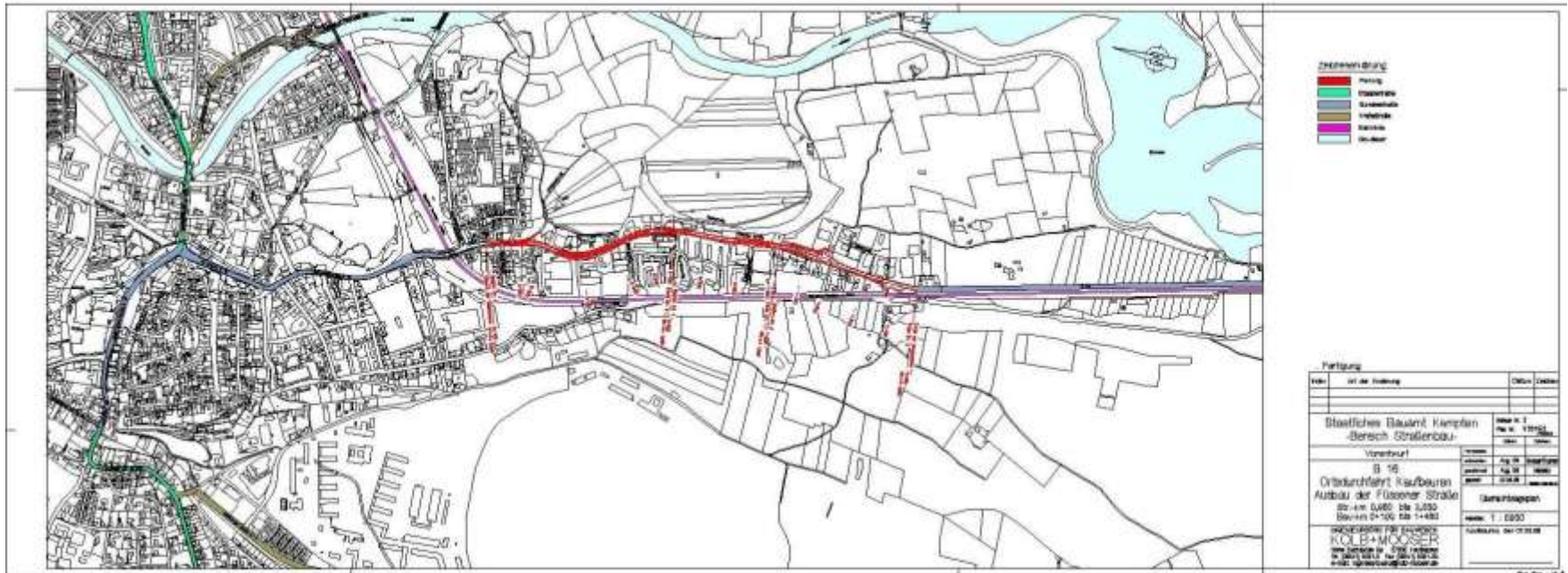
Projekte

Querungen und Bushaltestellen

- B16 – Ortsdurchfahrt Kaufbeuren - Ausbau Füssener Straße
- Kreisverkehr Kemptener Str./ Kemptener Tor/ Kemnater Str. in Kaufbeuren
- Ausbau der Bahnhofstraße in Marktoberdorf
- Kreisverkehr Schongauer Str. (St 2014)/ Kaufbeurener Str./ Unterangerweg
Gemeinde Mauerstetten

B16 – Ortsdurchfahrt Kaufbeuren - Ausbau Füssener Straße

Übersichtslageplan:



B16 – Ortsdurchfahrt Kaufbeuren - Ausbau Füssener Straße

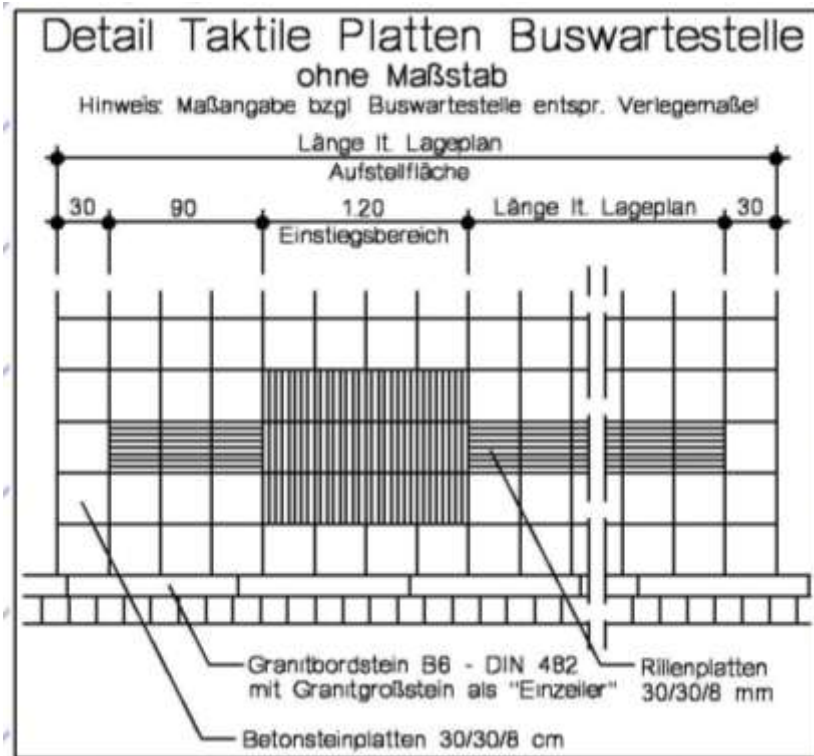


Planung:



Auszug aus dem Projekt- und Gestaltungslageplan

B16 – Ortsdurchfahrt Kaufbeuren - Ausbau Füssener Straße



B16 – Ortsdurchfahrt Kaufbeuren - Ausbau Füssener Straße

Bestand vor Baubeginn:



nach Bau:



B16 – Ortsdurchfahrt Kaufbeuren - Ausbau Füssener Straße

Bestand vor Baubeginn:



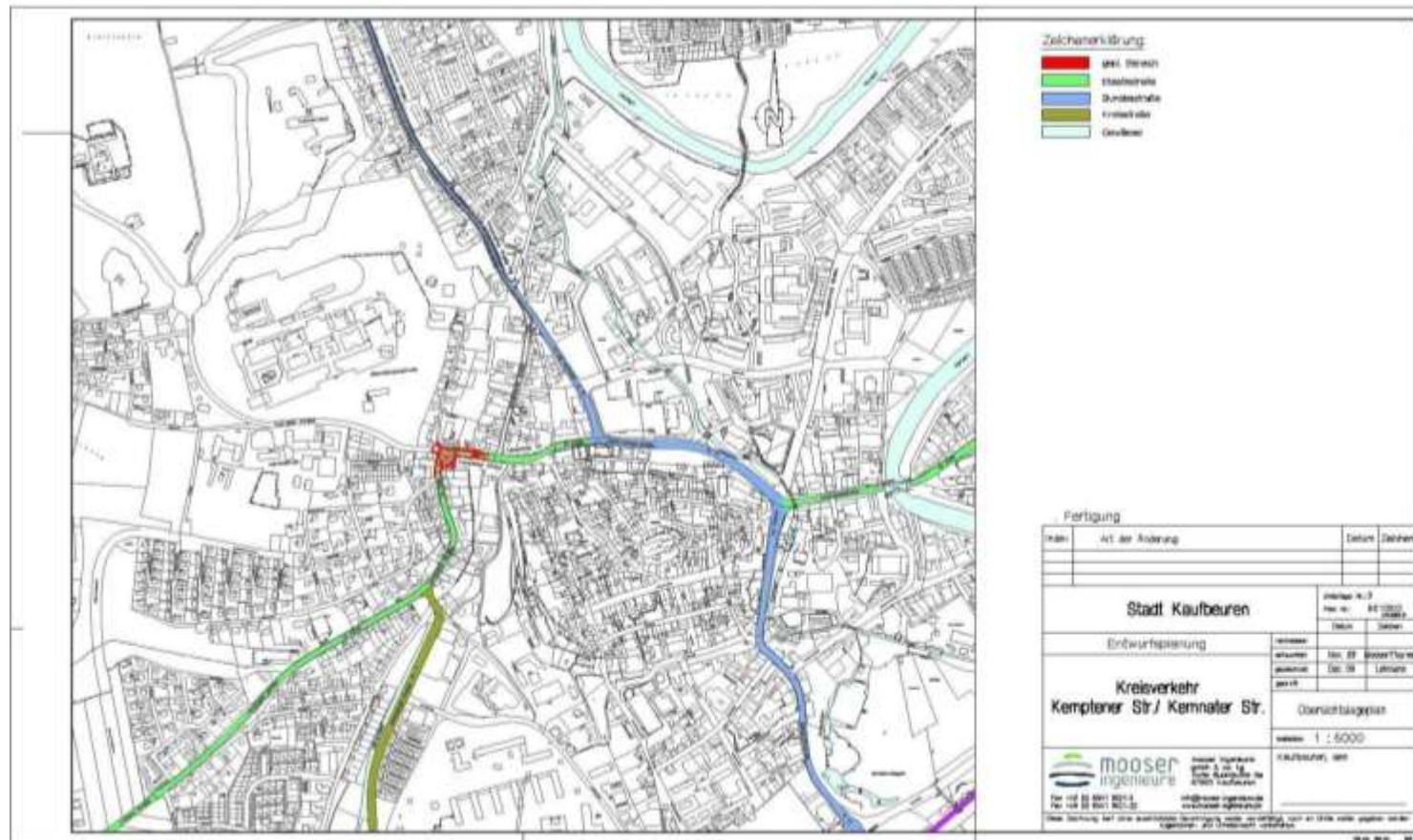
nach Bau:



Kreisverkehr Kemptener Str./ Kemptener Tor/ Kemnater Str.



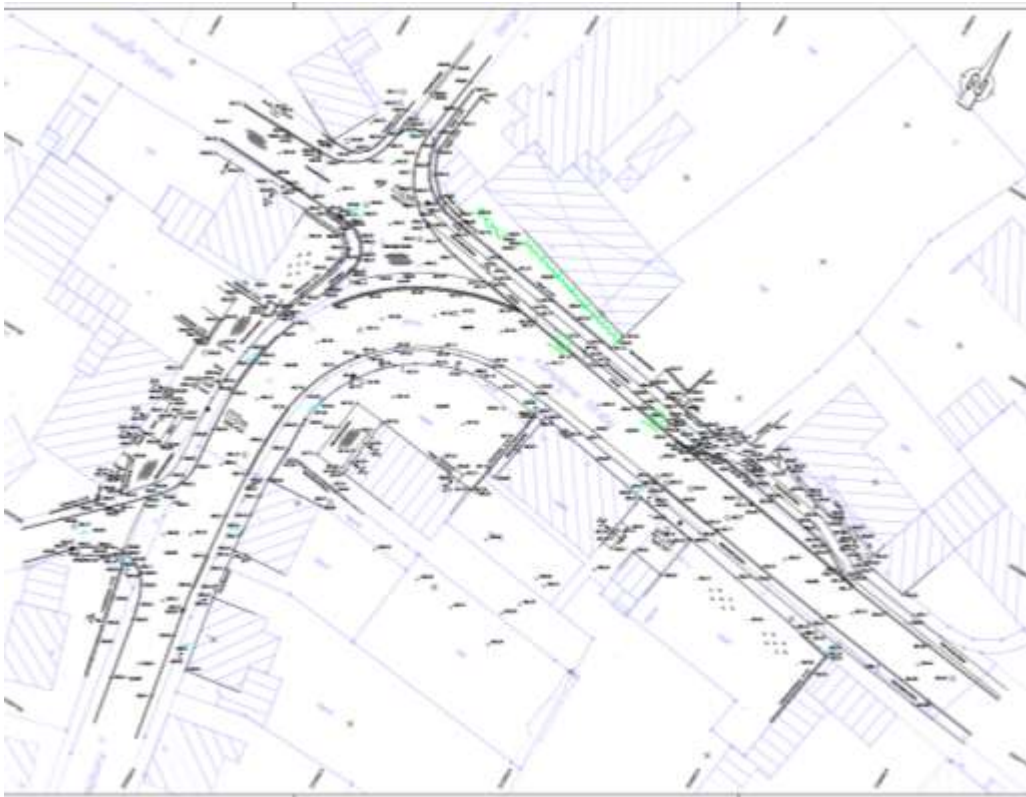
Übersichtslageplan:



Kreisverkehr Kemptener Str./ Kemptener Tor/ Kemnater Str.



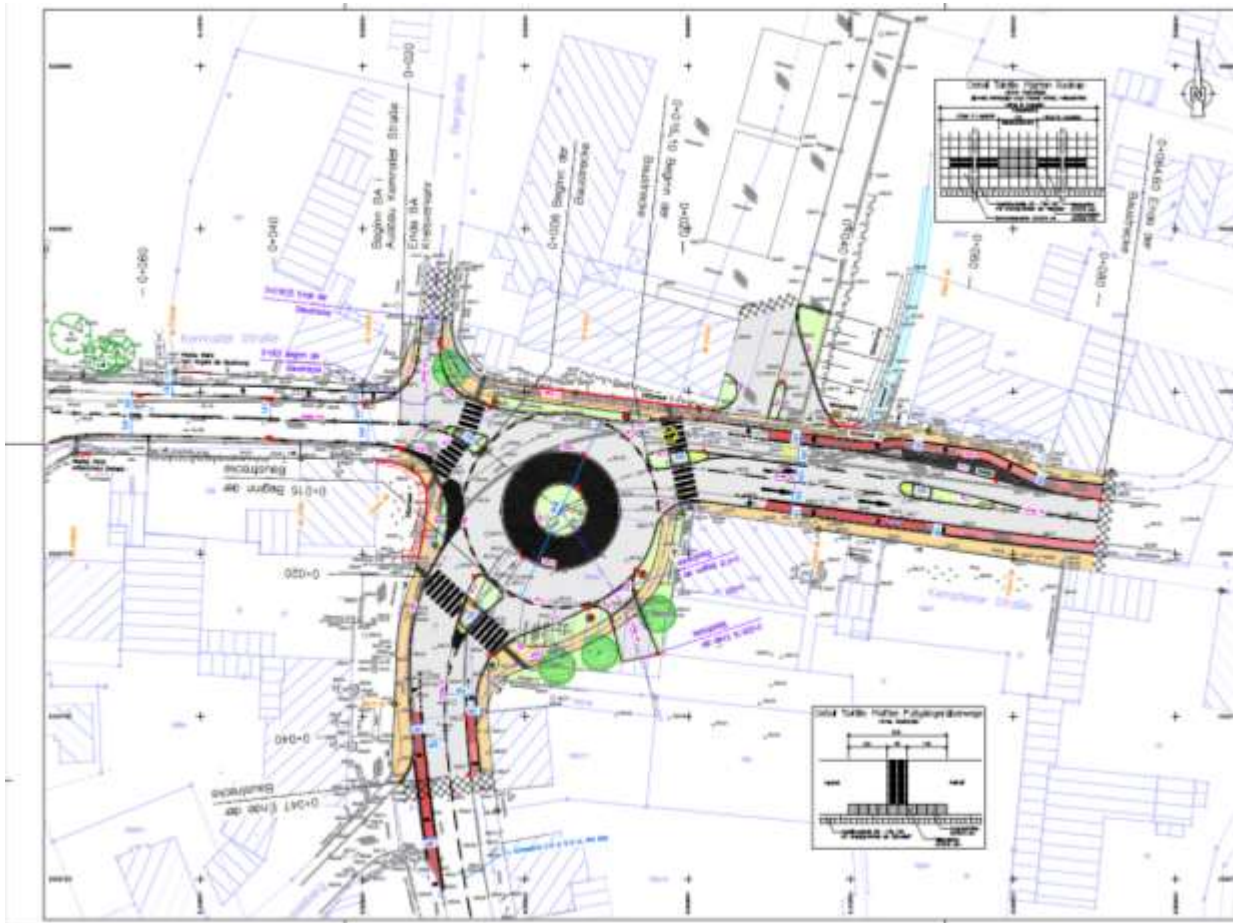
Bestand vor Baubeginn:



Kreisverkehr Kemptener Str./ Kemptener Tor/ Kemnater Str.



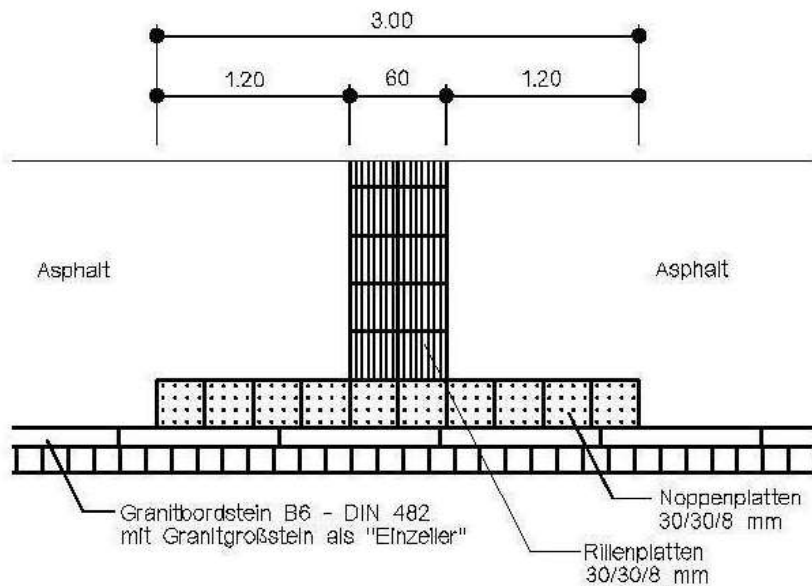
Planung:



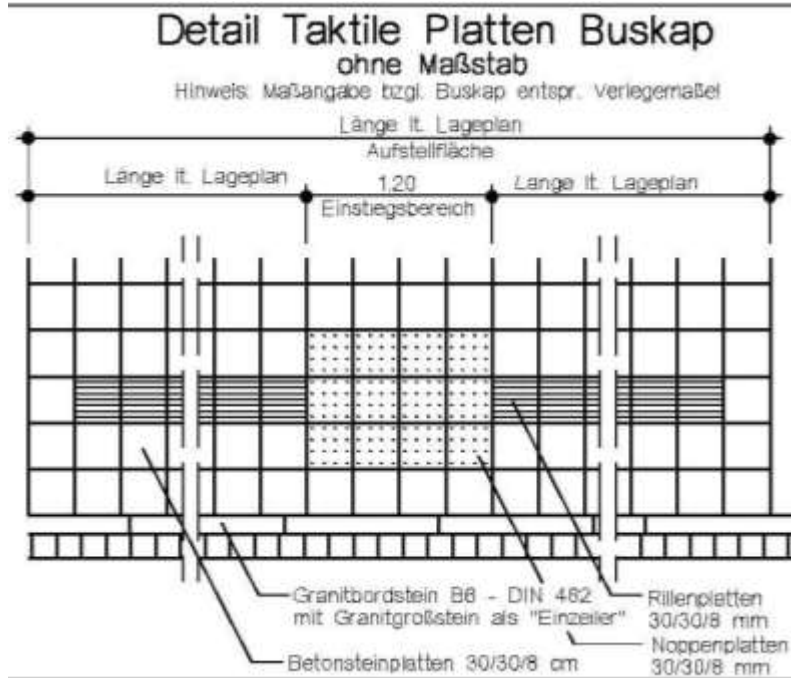
Kreisverkehr Kemptener Str./ Kemptener Tor/ Kemnater Str.



Detail Taktile Platten Fußgängerüberwege
ohne Maßstab




Kreisverkehr Kemptener Str./ Kemptener Tor/ Kemnater Str.



Kreisverkehr Kemptener Str./ Kemptener Tor/ Kemnater Str.



Bestand vor Baubeginn:



nach Bau:



Ausbau der Bahnhofstraße in Marktoberdorf



Übersichtskarte:



Ausbau der Bahnhofstraße in Marktoberdorf



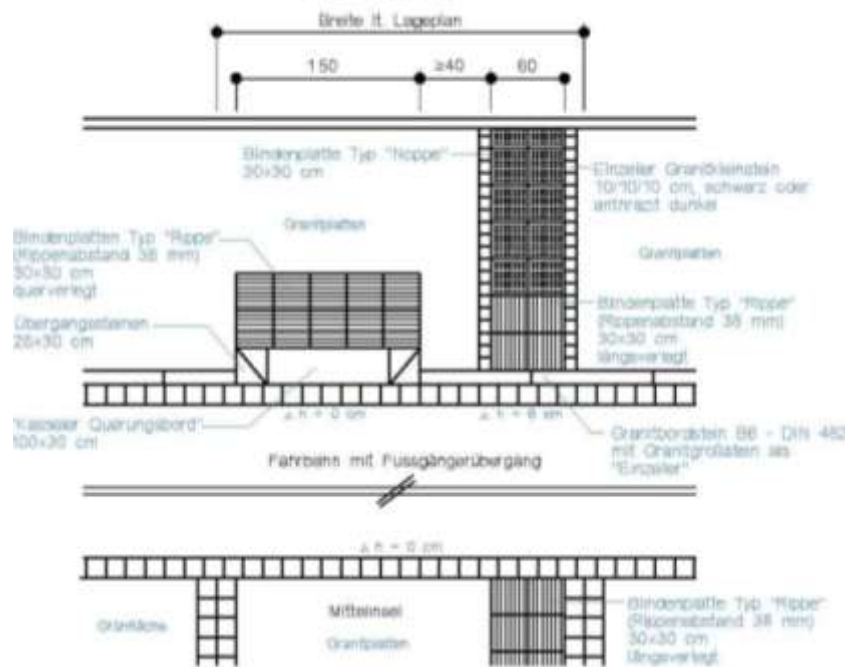
Planung:



Ausbau der Bahnhofstraße in Marktoberdorf



Detail Taktile Platten Fußgängerüberwege BA 2
ohne Maßstab



Ausbau der Bahnhofstraße in Marktoberdorf



Bestand vor Baubeginn:



nach Bau:



Ausbau der Bahnhofstraße in Marktoberdorf



Bestand vor Baubeginn:



nach Bau:



Ausbau der Bahnhofstraße in Marktoberdorf



Bestand vor Baubeginn:



nach Bau:



Kreisverkehr Schongauer Str. (St 2014)/ Kaufbeurener Str./ Unterangerweg



Übersichtslageplan:



Kreisverkehr Schongauer Str. (St 2014)/ Kaufbeurener Str./ Unterangerweg



Planung:



